

**МЭРИЯ ГОРОДА НОВОСИБИРСКА**  
**ПОСТАНОВЛЕНИЕ**

От 21.01.2021

№ 99

О резервировании земель по ул. Доватора в Октябрьском районе для муниципальных нужд города Новосибирска

В целях планируемого размещения объекта капитального строительства местного значения – автомобильной дороги общего пользования по ул. Доватора в Октябрьском районе для муниципальных нужд города Новосибирска, на основании постановлений мэрии города Новосибирска от 15.06.2015 № 4067 «Об утверждении проекта планировки территории от ул. Автогенной до реки Плющихи в Октябрьском районе», от 21.02.2017 № 719 «О проекте планировки территории микрорайона «Плющихинский» в Октябрьском районе», от 05.02.2018 № 405 «О проекте планировки и проектах межевания территории восточной части Октябрьского района», от 30.08.2019 № 3265 «О проекте планировки территории, ограниченной ул. Автогенной, ул. Никитина, ул. Доватора, ул. Панфиловцев, в Октябрьском районе», в соответствии с Земельным кодексом Российской Федерации, руководствуясь Уставом города Новосибирска, ПОСТАНОВЛЯЮ:

1. Зарезервировать для муниципальных нужд города Новосибирска на три года со дня опубликования постановления земли площадью 533264 кв. м в границах зоны планируемого размещения объекта капитального строительства местного значения – автомобильной дороги общего пользования по ул. Доватора в Октябрьском районе согласно схеме резервируемых земель (приложение 1).

2. Утвердить перечень кадастровых номеров земельных участков, которые полностью или частично расположены в границах резервируемых земель, указанных в пункте 1 настоящего постановления (приложение 2).

3. Определить место и время ознакомления заинтересованных лиц со схемой резервируемых земель, перечнем кадастровых номеров земельных участков, которые полностью или частично расположены в границах резервируемых земель: департамент строительства и архитектуры мэрии города Новосибирска (Российская Федерация, Новосибирская область, город Новосибирск, Красный проспект, 50, кабинет 507, понедельник и четверг с 9.00 до 13.00 час.) или официальный сайт города Новосибирска в информационно-телекоммуникационной сети «Интернет» ([www.novo-sibirsk.ru](http://www.novo-sibirsk.ru)).

4. Установить срок действия ограничений предусмотренных подпунктами 2, 3 пункта 1 статьи 40 Земельного кодекса Российской Федерации прав собственников земельных участков, землепользователей, землевладельцев, арендаторов земельных участков на использование земельных участков, распо-

ложенных в границах резервируемых земель, указанных в пункте 1 настоящего постановления, в соответствии с Земельным кодексом Российской Федерации, другими федеральными законами – три года со дня опубликования постановления.

5. Департаменту земельных и имущественных отношений мэрии города Новосибирска обеспечить регистрацию в Управлении Федеральной службы государственной регистрации, кадастра и картографии по Новосибирской области ограничения прав на земельные участки, расположенные в границах резервируемых земель, указанных в пункте 1 настоящего постановления.

6. Департаменту информационной политики мэрии города Новосибирска обеспечить опубликование постановления.

7. Контроль за исполнением постановления возложить на заместителя мэра города Новосибирска – начальника департамента строительства и архитектуры мэрии города Новосибирска, начальника департамента земельных и имущественных отношений мэрии города Новосибирска.

Мэр города Новосибирска

А. Е. Локоть

## СХЕМА резервируемых земель

Местоположение: обл. Новосибирская, г. Новосибирск, Октябрьский район, ул. Доватора

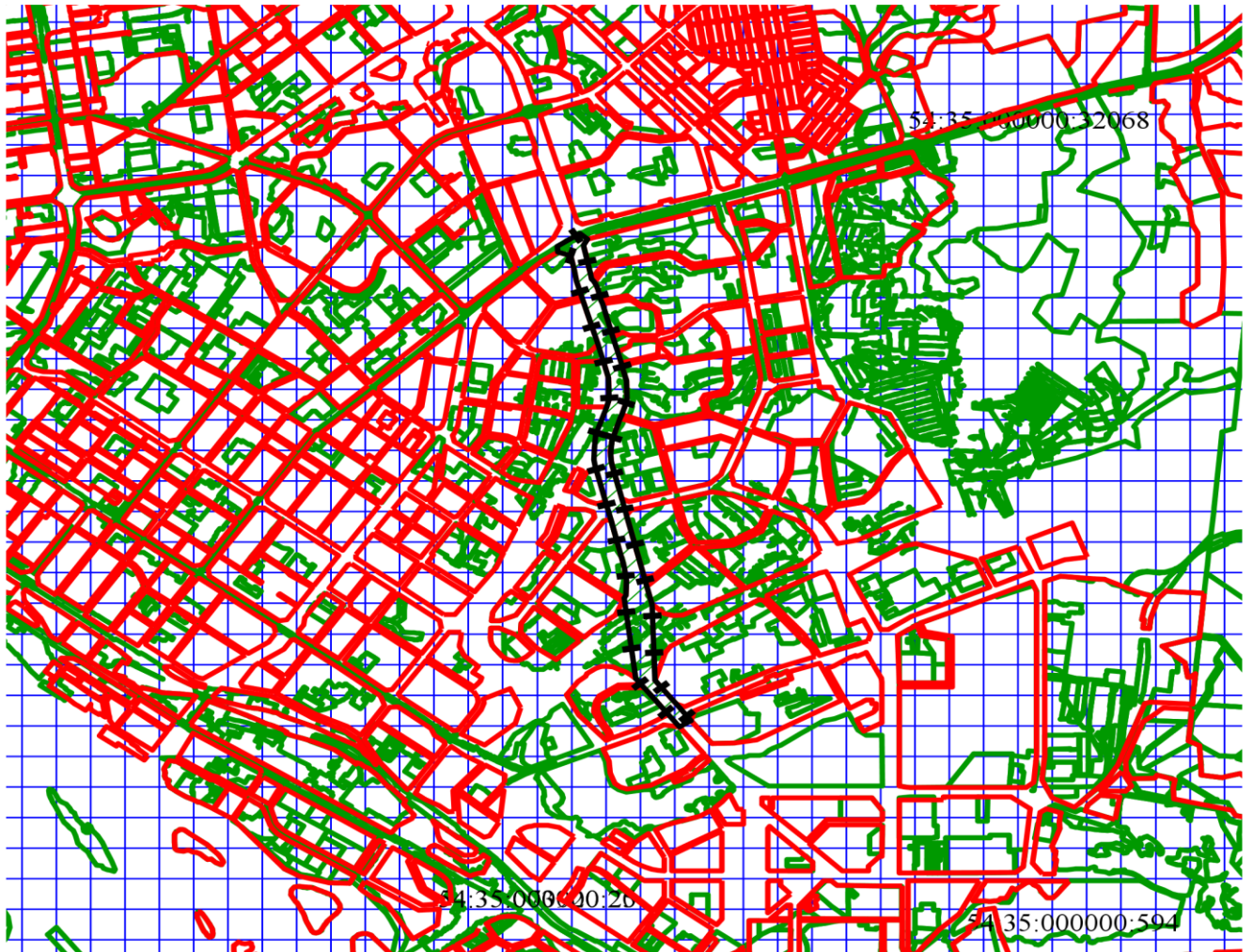
Категория земель: земли населенных пунктов

Площадь участка: 533264 кв. м

Объект: автомобильная дорога общего пользования




Учетный номер: 150025

Планшеты масштаба 1:500 № 2607 2666 2735 2736 2737 2738 2739 2740 2741 2779 2780 2781  
2782 2783 2784 2862 2863 2672 2673 2674 2675 2729 2667 2668 2669 2670 2671 2730 2731 2732  
2733 2734



**Масштаб 1:50000**

Схема расположения земельного участка является неотъемлемой частью постановления и без него недействительна

-  красная линия
-  границы предоставленных земельных участков
-  граница предварительного согласования земельного участка по генплану

Приложение 2  
к постановлению мэрии  
города Новосибирска  
от 21.01.2021 № 99

**ПЕРЕЧЕНЬ**  
**кадастровых номеров земельных участков, которые полностью или**  
**частично расположены в границах резервируемых земель**

№ п/п	Кадастровый номер земельного участка
1	2
1	54:35:000000:30283
2	54:35:071210:107
3	54:35:071210:15
4	54:35:071210:38
5	54:35:071210:48
6	54:35:071450:1
7	54:35:071450:10
8	54:35:071450:11
9	54:35:071450:12
10	54:35:071450:13
11	54:35:071450:14
12	54:35:071450:15
13	54:35:071450:16
14	54:35:071450:17
15	54:35:071450:18
16	54:35:071450:19
17	54:35:071450:20
18	54:35:071450:21
19	54:35:071450:22
20	54:35:071450:23
21	54:35:071450:24
22	54:35:071450:25
23	54:35:071450:26
24	54:35:071450:3
25	54:35:071450:31
26	54:35:071450:32
27	54:35:071450:33
28	54:35:071450:34
29	54:35:071450:36
30	54:35:071450:37
31	54:35:071450:38

1	2
32	54:35:071450:39
33	54:35:071450:40
34	54:35:071450:41
35	54:35:071450:43
36	54:35:071450:45
37	54:35:071450:46
38	54:35:071450:47
39	54:35:071450:48
40	54:35:071450:49
41	54:35:071450:50
42	54:35:000000:21736
43	54:35:071450:51
44	54:35:071450:52
45	54:35:071450:53
46	54:35:071450:54
47	54:35:071450:55
48	54:35:071450:57
49	54:35:071450:58
50	54:35:071450:59
51	54:35:071450:60
52	54:35:071450:62
53	54:35:071450:63
54	54:35:071450:64
55	54:35:071450:66
56	54:35:071450:7
57	54:35:071450:73
58	54:35:071450:74
59	54:35:071450:75
60	54:35:071450:76
61	54:35:071450:77
62	54:35:071450:80
63	54:35:071450:86
64	54:35:071450:89
65	54:35:071450:9
66	54:35:071450:90
67	54:35:071450:92
68	54:35:071450:94
69	54:35:071520:10
70	54:35:071520:100
71	54:35:071520:105
72	54:35:071520:123
73	54:35:071520:127

1	2
74	54:35:071520:134
75	54:35:071520:135
76	54:35:071520:14
77	54:35:071520:141
78	54:35:071520:143
79	54:35:071520:148
80	54:35:071520:153
81	54:35:071520:154
82	54:35:071520:155
83	54:35:071520:163
84	54:35:071520:169
85	54:35:071520:179
86	54:35:071520:27
87	54:35:071520:29
88	54:35:071520:42
89	54:35:071520:61
90	54:35:071520:70
91	54:35:071520:72
92	54:35:071520:91
93	54:35:071540:102
94	54:35:071540:110
95	54:35:071540:134
96	54:35:071540:59
97	54:35:071540:99
98	54:35:072115:17
99	54:35:072115:213
100	54:35:072115:52
101	54:35:072115:53
102	54:35:072180:50
103	54:35:072180:73
104	54:35:072185:1071
105	54:35:072205:1933
106	54:35:072205:2193
107	54:35:072205:60
108	54:35:072205:642
109	54:35:072210:103
110	54:35:072210:104
111	54:35:072210:105
112	54:35:072210:106
113	54:35:072210:111
114	54:35:072210:113
115	54:35:072210:115

1	2
116	54:35:072210:116
117	54:35:072210:117
118	54:35:072210:118
119	54:35:072210:12
120	54:35:072210:122
121	54:35:072210:123
122	54:35:072210:127
123	54:35:072210:129
124	54:35:072210:130
125	54:35:072210:131
126	54:35:072210:139
127	54:35:072210:14
128	54:35:072210:140
129	54:35:072210:141
130	54:35:072210:146
131	54:35:072210:147
132	54:35:072210:148
133	54:35:072210:15
134	54:35:072210:16
135	54:35:072210:162
136	54:35:072210:163
137	54:35:072210:165
138	54:35:072210:17
139	54:35:072210:188
140	54:35:072210:189
141	54:35:072210:19
142	54:35:072210:193
143	54:35:072210:194
144	54:35:072210:196
145	54:35:072210:200
146	54:35:072210:201
147	54:35:072210:202
148	54:35:072210:203
149	54:35:072210:205
150	54:35:072210:209
151	54:35:072210:21
152	54:35:072210:213
153	54:35:072210:214
154	54:35:072210:217
155	54:35:072210:219
156	54:35:072210:22
157	54:35:072210:222

1	2
158	54:35:072210:23
159	54:35:072210:243
160	54:35:072210:250
161	54:35:072210:265
162	54:35:072210:266
163	54:35:072210:287
164	54:35:072210:288
165	54:35:072210:291
166	54:35:072210:298
167	54:35:072210:299
168	54:35:072210:314
169	54:35:072210:315
170	54:35:072210:318
171	54:35:072210:325
172	54:35:072210:34
173	54:35:072210:347
174	54:35:072210:35
175	54:35:072210:36
176	54:35:072210:362
177	54:35:072210:363
178	54:35:072210:382
179	54:35:072210:44
180	54:35:072210:45
181	54:35:072210:46
182	54:35:072210:47
183	54:35:072210:48
184	54:35:072210:5
185	54:35:072210:50
186	54:35:072210:51
187	54:35:072210:52
188	54:35:072210:6
189	54:35:072210:60
190	54:35:072210:73
191	54:35:072210:74
192	54:35:072210:75
193	54:35:072210:79
194	54:35:072210:84
195	54:35:072210:85
196	54:35:072210:86
197	54:35:072210:87
198	54:35:072210:98
199	54:35:072215:10



1	2
200	54:35:072215:100
201	54:35:072215:103
202	54:35:072215:104
203	54:35:072215:106
204	54:35:072215:107
205	54:35:072215:108
206	54:35:072215:11
207	54:35:072215:110
208	54:35:072215:111
209	54:35:072215:113
210	54:35:072215:114
211	54:35:072215:115
212	54:35:072215:118
213	54:35:072215:126
214	54:35:072215:128
215	54:35:072215:170
216	54:35:072215:184
217	54:35:072215:2
218	54:35:072215:22
219	54:35:072215:23
220	54:35:072215:25
221	54:35:072215:26
222	54:35:072215:27
223	54:35:072215:28
224	54:35:072215:33
225	54:35:072215:4
226	54:35:072215:41
227	54:35:072215:42
228	54:35:072215:43
229	54:35:072215:44
230	54:35:072215:45
231	54:35:072215:55
232	54:35:072215:56
233	54:35:072215:59
234	54:35:072215:60
235	54:35:072215:61
236	54:35:072215:63
237	54:35:072215:65
238	54:35:072215:9
239	54:35:072215:96
240	54:35:072215:97
241	54:35:072215:98

1	2
242	54:35:072215:99
243	54:35:072225:1010
244	54:35:072225:1206
245	54:35:072225:1311
246	54:35:072225:1388
247	54:35:072225:189
248	54:35:072225:523
249	54:35:072225:525
250	54:35:072225:533
251	54:35:072225:536
252	54:35:072225:537
253	54:35:072225:544
254	54:35:072225:546
255	54:35:072225:557
256	54:35:072225:63
257	54:35:072225:728
258	54:35:072225:731
259	54:35:072225:994
260	54:35:072255:20
261	54:35:072255:21
262	54:35:072255:22
263	54:35:072255:58

---